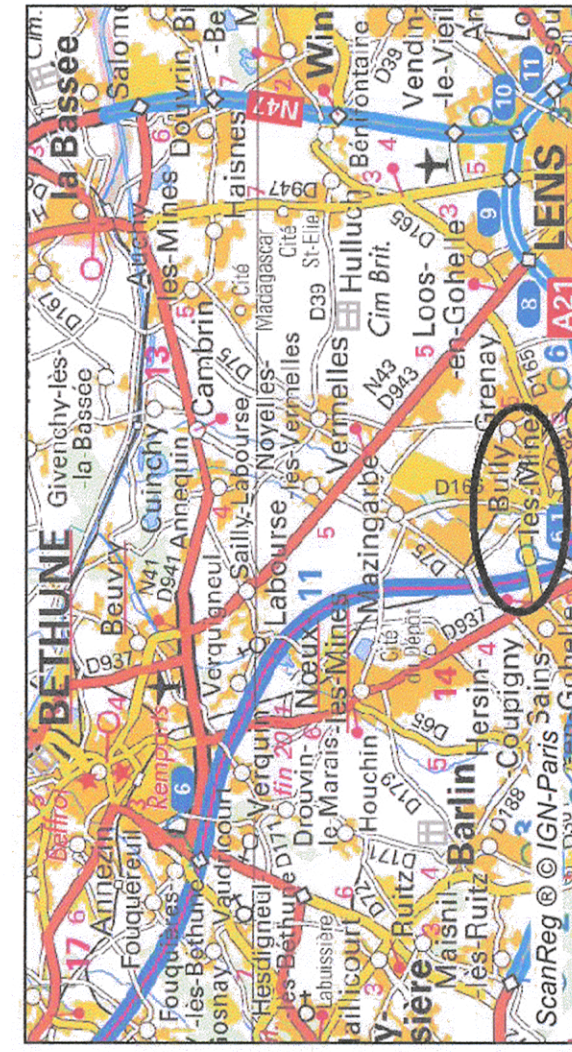


Révision du Plan Local d'Urbanisme










Plan des Informations et Obligations Diverses



Echelle : 1 / 5 000
Date : mai 2015
Ref. sig.urbaine.rab
BULLY-LES-MINES

Revision prescrite :
le 27 novembre 2009

2) Informations et Obligations diverses

-  AD Autorisation de Dérivement
-  ATB Axe Terrasse Bruyant
-  CCS Cavité et Carrière Souterraine (source BRGM 2012)
La position mentionnée ne permet pas la localisation précise sur le terrain des cavités et carrières souterraines non minérales (BRGM)
-  INT2 Protection des cimetières militaires
-  PPM Protection autour des Puits de Mine
-  TM Tranchée Militaire / sapes (source BRGM 2003)
-  ZA Zone Archéologique (source DRAC)

